

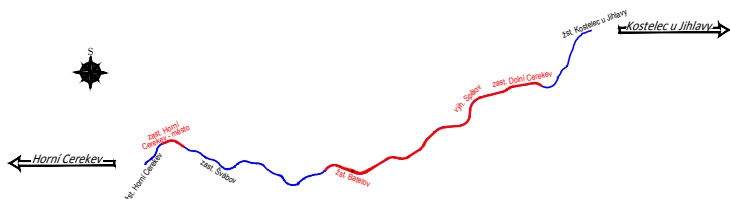


EVROPSKÁ UNIE
Evropské strukturální a investiční fondy
Operační program Doprava

Ministerstvo dopravy
Státní fond dopravní
infrastruktury



Orientační schéma:






Razítko oprávněné osoby:

Podpis:

Datum:

Revize:	Datum:	Popis:	Kontroloval:
000	15.11.2022	Čistopis dokumentace	Ing. Petr Tomášek

Stavebník/Investor:	Správa železnic, státní organizace	
Adresa:	Dlážděná 1003/7, 110 00 Praha 1	
Zástupce investora:	Stavební správa západ	
Adresa:	Sokolovská 1995/278, 190 00 Praha 9	

Zhotovitel stavby:	SAGASTA s.r.o.				
Adresa:	Novodvorská 1010/14, 142 00, Praha 4 - Lhotka				
Kontakt:	T: +420 261 344 100 E: info@sagasta.cz				
Zhotovitel objektu:	SUDOP BRNO, spol. s r.o.				
Adresa:	Kounicova 26, 611 36 Brno				
Kontakt:	T: +420 972 625 804 E: sudop@sudop-brno.cz				
Hlavní projektant (HIP): Ing. Emil Špaček	Specialista: Ing. Josef Naništa	Odpovědný projektant: Ing. Josef Naništa	Zpracovatel: Ing. Josef Naništa		

Název stavby/akce:	Rekonstrukce ŽST Batelov včetně DOZ výhybní Spělov		Označení (S-kód): S 631600134
Název části:	Sdělovací zařízení		Označení zhotovitele: 22035-01-0722
Název objektu:	Přenosový systém MPLS GSM-R		Označení části: D.1.2.8
Název přílohy:	Výkaz výměr		Označení objektu/komplexu: PS 13-02-82
Název dílčí části přílohy:	-		Číslo přílohy: 4 001
Kraj: Vysočina	Katastrální území: Batelov, Bezděčín na Moravě, Dolní Cerekev, Cejlé, Horní Cerekev, Kostelec u Jihlavy, Spělov, Švábov		Paré:
	TUDU: 1801 24 1801 M1 1801 26 1801 N1 1801 28		
Stupeň dokumentace: DUSP+PDPS	Datum zpracování: 07/2022	Formáty: 2 x A4	Měřítko: -

S-kód:	Stupeň dokumentace:	Část:	Objekt:	Podoblast:	Příloha:	Revize:
S 6 3 1 6 0 0 1 3 4	- P D P S	- D 1 2 8 X	- P S 1 3 0 2 8 2	- X X	- 4 - 0 0 1	- 0 0 0

DOKUMENTACI LZE UŽÍVAT POUZE VE SMYSLU PŘÍSLUŠNÉ SMLOUVY O DÍLO. VÝKRES, ČI JEHO ČÁST, MŮŽE BÝT KOPIROVÁN NEBO JINÝM ZPŮSOBEM ROZŠÍŘOVÁN POUZE PO PŘEDCHOZÍM SOUHLASU SAGASTA, s.r.o.